

Plan Local d'Urbanisme

4.2.3.A Plan de Zonage - Planche Nord

Modification n°10

du pour annexé à la délibération du Conseil Communautaire du 18 décembre 2025

e président Nicolas JOYAU



LEGENDE







- Limite de zone et de secteur
- Limite du périmètre de rive lié aux anciennes carrières (secteur "W")

Servitudes d'urbanisme particulières

 Emplacement réservé pour voirie

 Emplacement réservé pour équipement public

Dispositions réglementaires graphiques

-  Rez-de-chaussée actif
-  Tracé de voirie à modifier ou à créer
-  Marge de recul imposée
-  Cône de vue
-  Cône de vue inconstructible
-  Marge de recul minimum

★ Sites de constructions émergentes

1.4 Numéro de l'ensemble homogène et identitaire

Préservation des composantes de la trame verte

- Arbre remarquable

- 
- Author's address:

- Continuité trame verte

- Coeur d'ilot vert

-
- Jardins Familiaux

- Espace vert garanti

- Espace vert résidentiel

