










0 100 200 500 1000m

-  Zone Archéologique
-  Le Droit de Préemption Urbain s'applique au profit de la ville de Caen sur l'ensemble de la commune sauf prescriptions particulières suivantes:
-  Zones N du PLU
-  Projet Urbain Partenarial
-  Zone d'Aménagement concerté
-  Zone soumise au Droit de Préemption Urbain Renforcé
-  Zone de préemption du Département (Espaces Naturels Sensibles)
-  Zone non soumise à un droit de préemption
-  Périmètre d'Etudes

# Plan Local d'Urbanisme

## 5.4 - PLAN DES PERIMETRES PARTICULIERS

échelle 1/10000  
Modification n°8 - Vu pour être annexé à la délibération du conseil communautaire du 27 juin 2024

