AMÉNAGEMENT DE LA RUE D'AUGE
Ville de CAEN

RÉUNION PUBLIQUE

AVANT-PROJET
25 SEPTEMBRE 2019

Caen la mer
NORMANDIE
COMMUNAUTÉ URBAINE

CAEN
NORMANDIE

PHYTOLAB
Paysagiste

SERVICAD
Bureau d'étude
technique

SOMMAIRE

1/ CONTEXTE, PÉRIMÈTRE ET OBJECTIFS DE L'ÉTUDE

2/PLANNING DES RENCONTRES

3/ DIAGNOSTIC ET INTENTION DE PROJET

BILAN DE LA PREMIÈRE RÉUNION DE CONCERTATION

VUES DU SITE

4/ L'AMÉNAGEMENT DE LA RUE D'AUGE

PLANS, COUPES ET VUES PERSPECTIVES PAR SECTEURS

5/ BILANS GÉNÉRAUX

6/ AMBIANCE VÉGÉTALE

7/ PHASAGE

CONTEXTE
LE PÉRIMÈTRE D'ÉTUDE

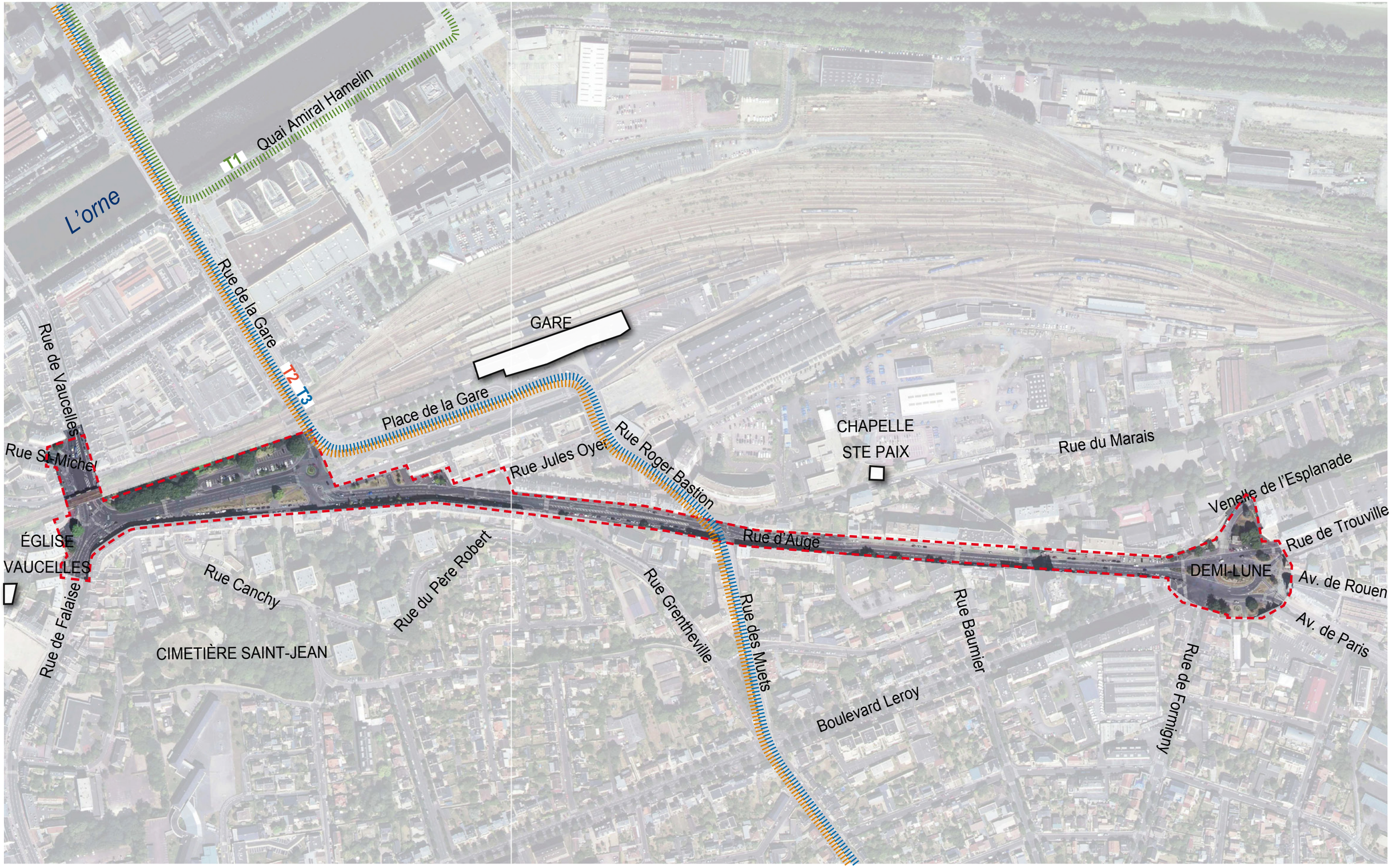

1/ CONTEXTE, PÉRIMÈTRE ET OBJECTIFS DE L'ÉTUDE

CONTEXTE

LES OBJECTIFS DE L'ÉTUDE

> **AMÉLIORER LE CADRE DE VIE** DES QUARTIERS ET LA **QUALITÉ DE L'ENTRÉE DE VILLE**

> **RENFORCER LES LIENS** ENTRE LE CENTRE-VILLE, VAUCELLES ET DEMI-LUNE

> **AMÉLIORER L'ACCESSIBILITÉ** AU CENTRE-VILLE

> **FAVORISER LES MODES DOUX** (PIÉTONS, CYCLES)

> **GARANTIR L'ATTRACTIVITÉ DES LIGNES DE BUS-CARS**

> **MAINTENIR UNE OFFRE DE STATIONNEMENT**

2/ PLANNING DES RENCONTRES

PLANNING DES RENCONTRES

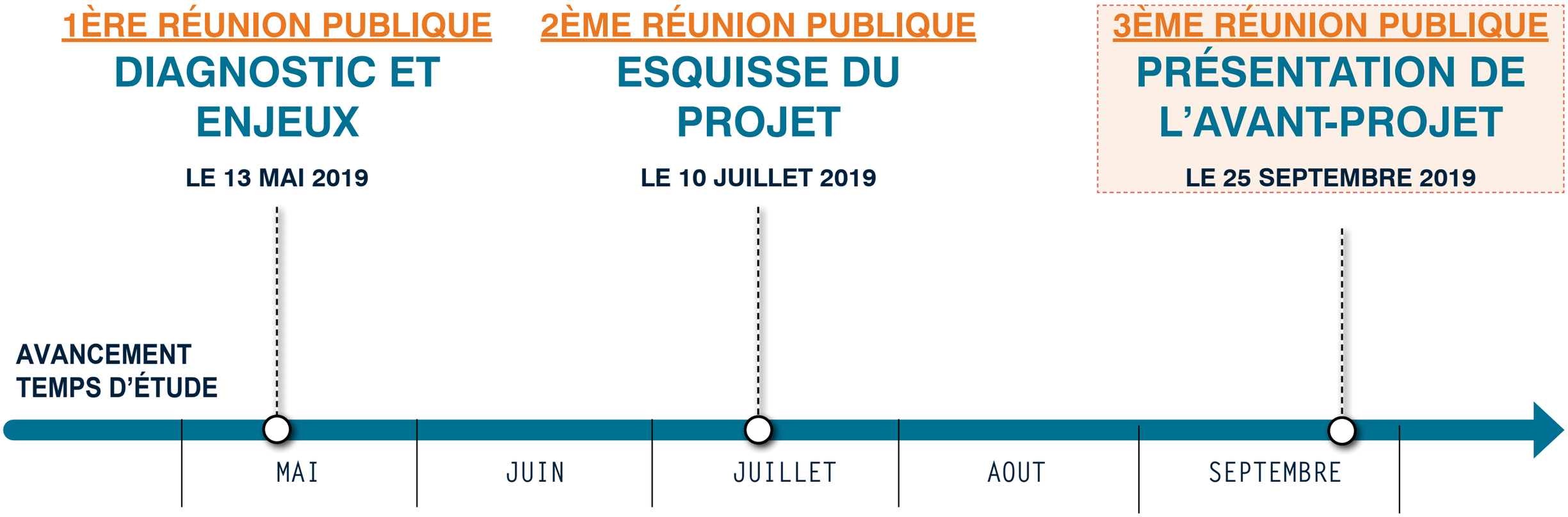

3/ DIAGNOSTIC ET INTENTION DE PROJET

DIAGNOSTIC
VUES DU SITE

DIAGNOSTIC
VUES DU SITE

DIAGNOSTIC
VUES DU SITE

DIAGNOSTIC
VUES DU SITE

DIAGNOSTIC
VUES DU SITE

DIAGNOSTIC
VUES DU SITE

LES INTENTIONS DU PROJET

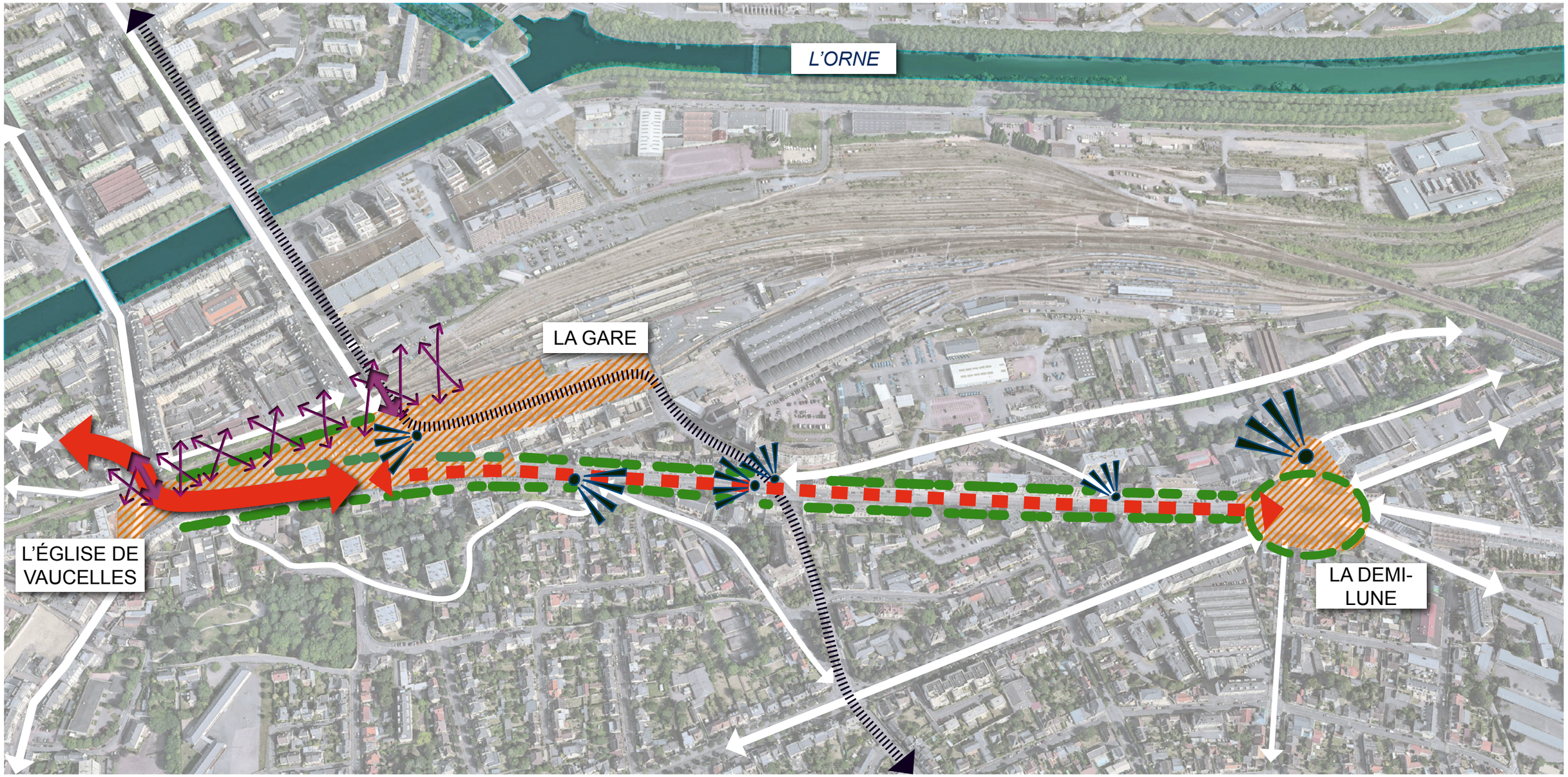

Redonner une lisibilité et un lien entre les espaces qui composent la rue d'Auge.

Retrouver la rue d'Auge en double sens, la reconnecter aux rues à l'ouest.

Retrouver une fluidité au niveau de la circulation, et y développer les modes doux et les transports en commun.

Recréer une couture entre le quartier nord et le quartier sud.

Assurer la qualité de perception de la géographie du site.

Intégrer une trame végétale, retrouver un rythme sur l'ensemble de la rue.

4/ L’AMÉNAGEMENT DE LA RUE D’AUGE

PLANS, COUPES ET VUES

PERSPECTIVES PAR SECTEURS

AMÉNAGEMENT DE LA RUE D'AUGE
PLAN GÉNÉRAL

AMÉNAGEMENT DE LA RUE D'AUGE

ZOOM SUR LE BAS DE LA RUE D'AUGE

AMÉNAGEMENT DE LA RUE D'AUGE
ZOOM SUR LE BAS DE LA RUE D'AUGE

EXISTANT

AMÉNAGEMENT DE LA RUE D'AUGE
ZOOM SUR LE BAS DE LA RUE D'AUGE

PROJET

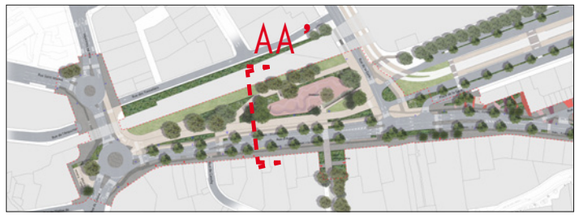

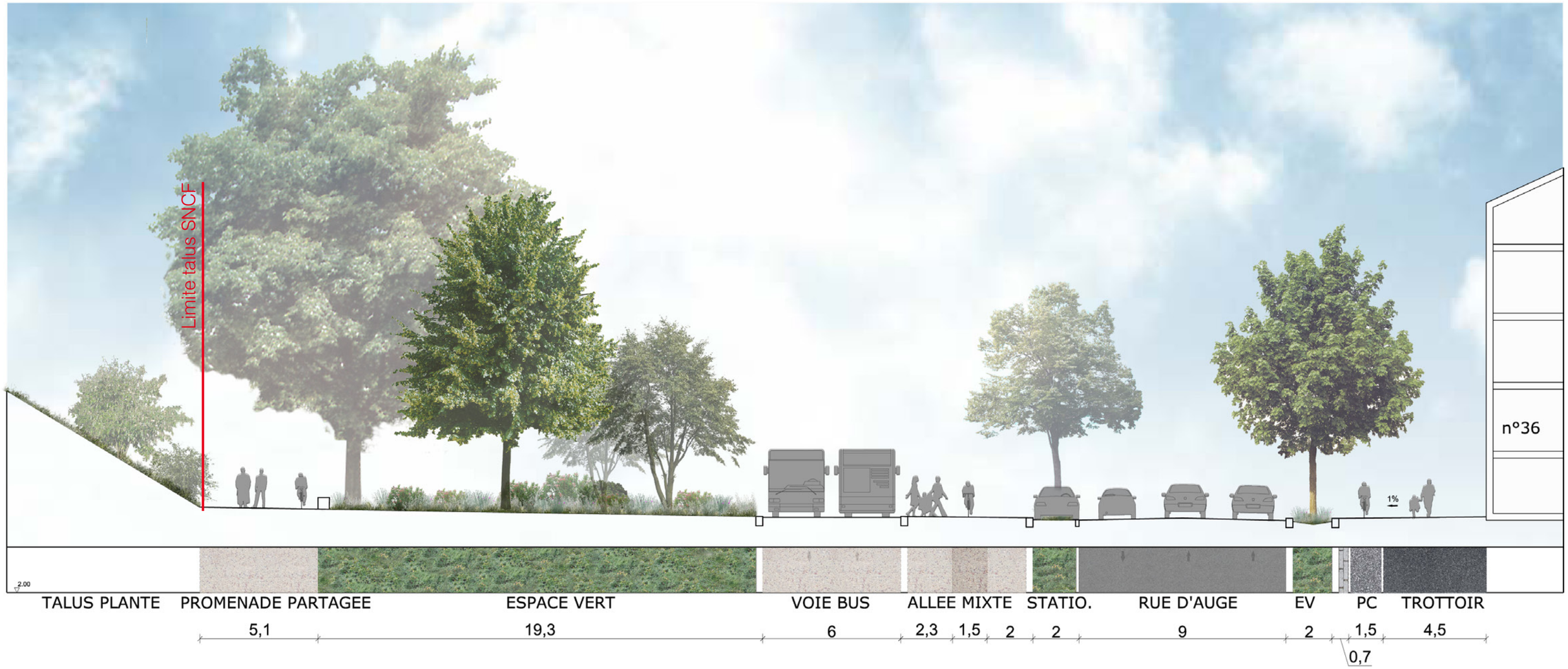

AMÉNAGEMENT DE LA RUE D'AUGE

ZOOM SUR LE BAS DE LA RUE D'AUGE

AMÉNAGEMENT DE LA RUE D'AUGE

ZOOM SUR LE BAS DE LA RUE D'AUGE

AMÉNAGEMENT DE LA RUE D'AUGE
LE SKATEPARK INTÉGRÉ DANS LE VÉGÉTAL

Skatepark au Danemark - Effekt architects

Skatepark à Saint-Brieuc - Constructo

AMÉNAGEMENT DE LA RUE D'AUGE

ZOOM SUR LE BAS DE LA RUE D'AUGE

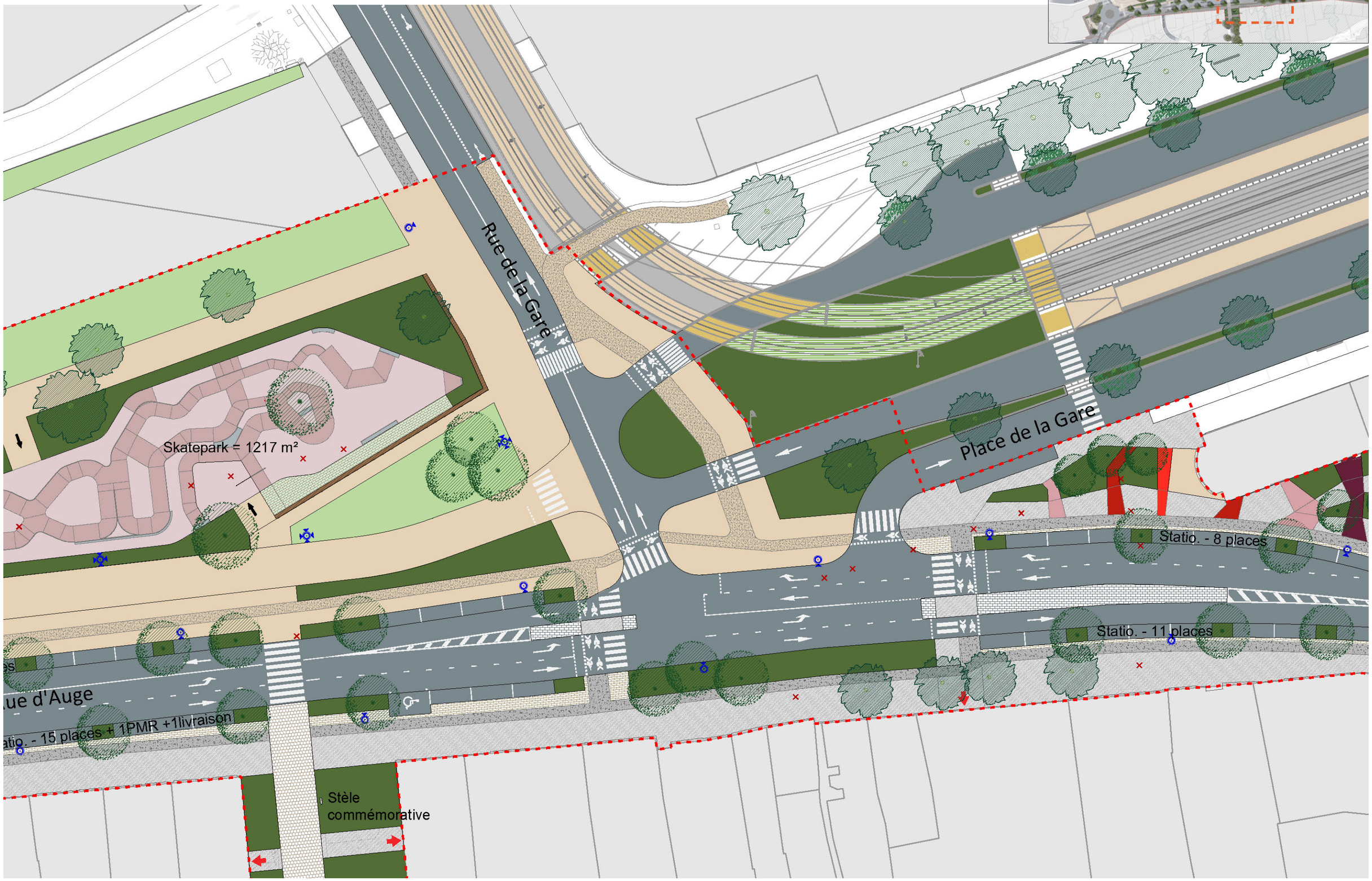

AMÉNAGEMENT DE LA RUE D'AUGE

VUE PERSPECTIVE DU BAS DE LA RUE D'AUGE - AVANT

AMÉNAGEMENT DE LA RUE D'AUGE

VUE PERSPECTIVE DU BAS DE LA RUE D'AUGE - APRÈS

AMÉNAGEMENT DE LA RUE D'AUGE

ZOOM SUR LA RUE D'AUGE - PARTIE OUEST

AMÉNAGEMENT DE LA RUE D'AUGE

ZOOM SUR LA RUE D'AUGE - PARTIE OUEST

AMÉNAGEMENT DE LA RUE D'AUGE

ZOOM SUR LA RUE D'AUGE - PARTIE OUEST

AMÉNAGEMENT DE LA RUE D'AUGE

ZOOM SUR LA RUE D'AUGE - PARTIE OUEST

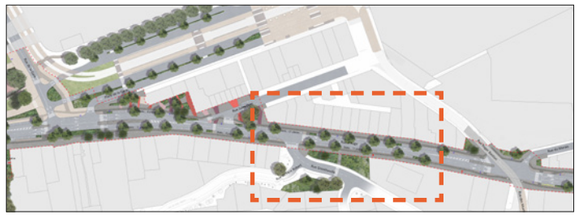

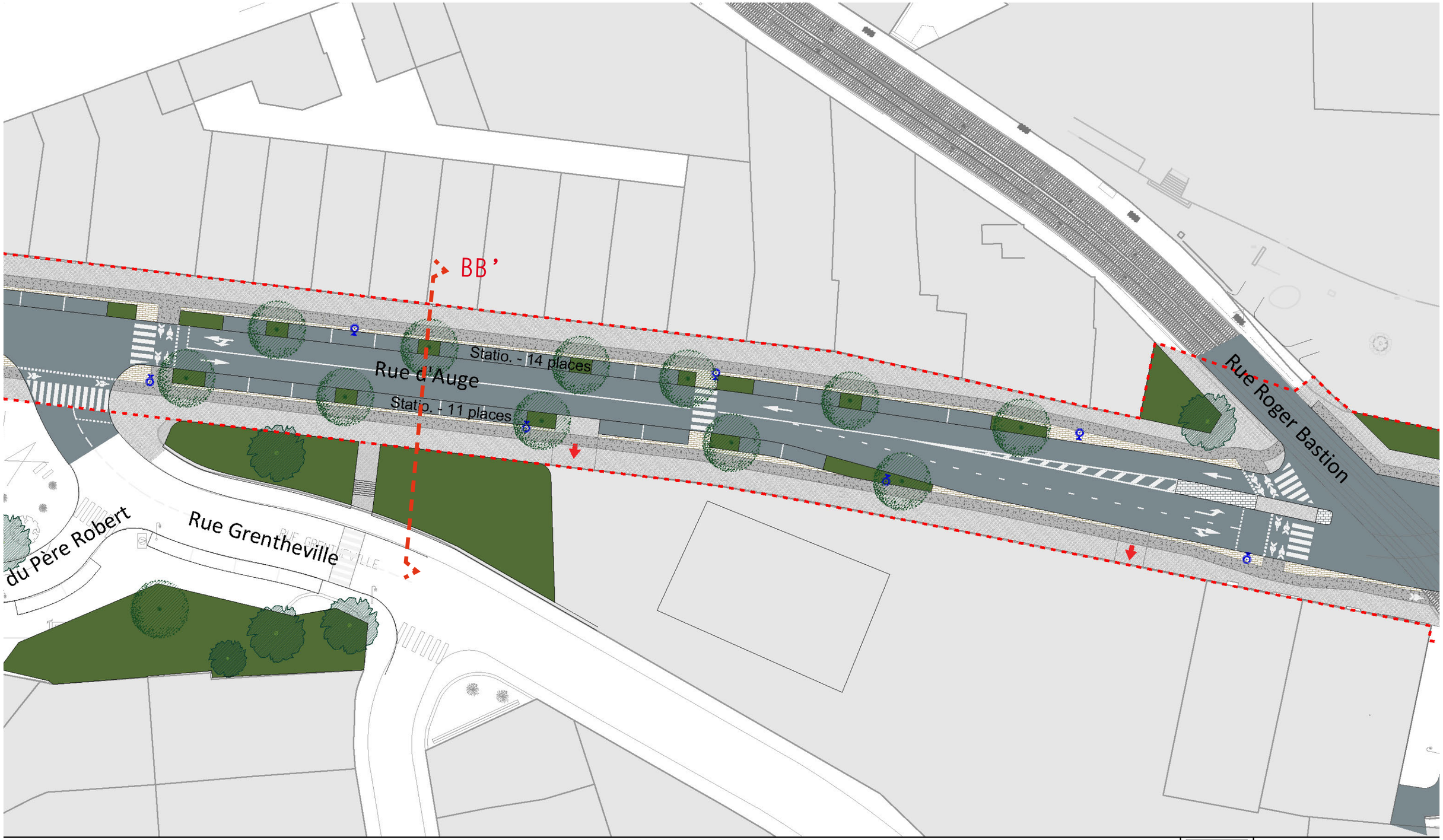

PHASE AVP - PLAN - ZOOM DEMI-LUNE

AMÉNAGEMENT DE LA RUE D’AUGE
ZOOM SUR LA RUE D’AUGE - PARTIE OUEST

EXISTANT

AMÉNAGEMENT DE LA RUE D'AUGE
ZOOM SUR LA RUE D'AUGE - PARTIE OUEST

PROJET

AMÉNAGEMENT DE LA RUE D'AUGE

VUE PERSPECTIVE DE LA RUE D'AUGE - AVANT

AMÉNAGEMENT DE LA RUE D'AUGE

VUE PERSPECTIVE DE LA RUE D'AUGE - APRÈS

AMÉNAGEMENT DE LA RUE D'AUGE

ZOOM SUR LA RUE D'AUGE - PARTIE EST

AMÉNAGEMENT DE LA RUE D'AUGE

ZOOM SUR LA RUE D'AUGE - PARTIE EST

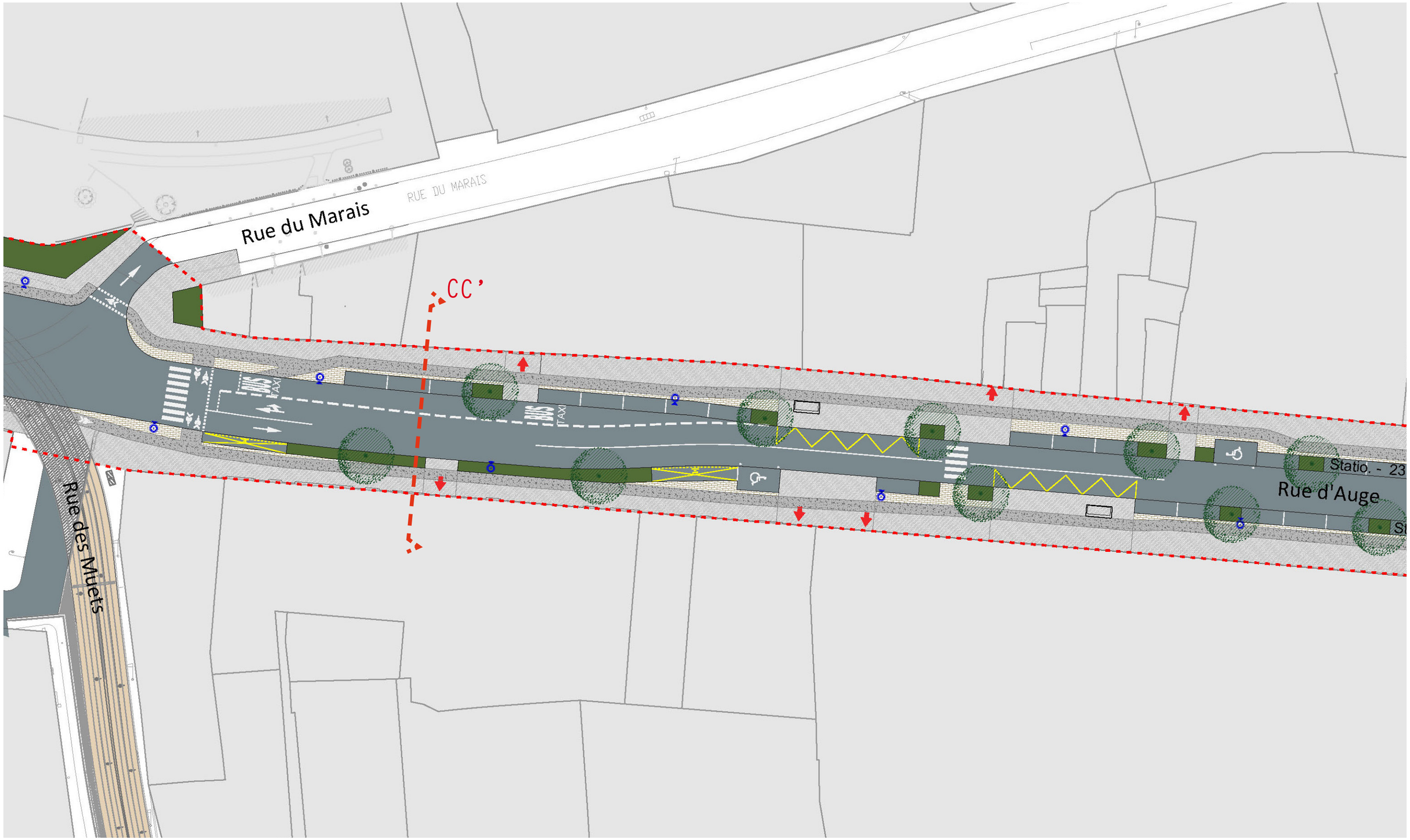

AMÉNAGEMENT DE LA RUE D'AUGE
ZOOM SUR LA RUE D'AUGE - PARTIE EST

EXISTANT

AMÉNAGEMENT DE LA RUE D'AUGE

ZOOM SUR LA RUE D'AUGE - PARTIE EST

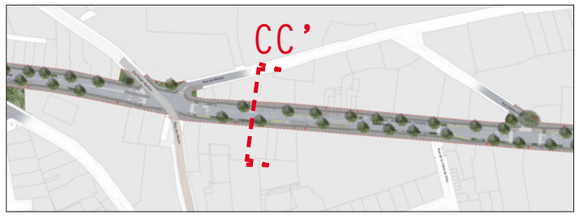

PROJET

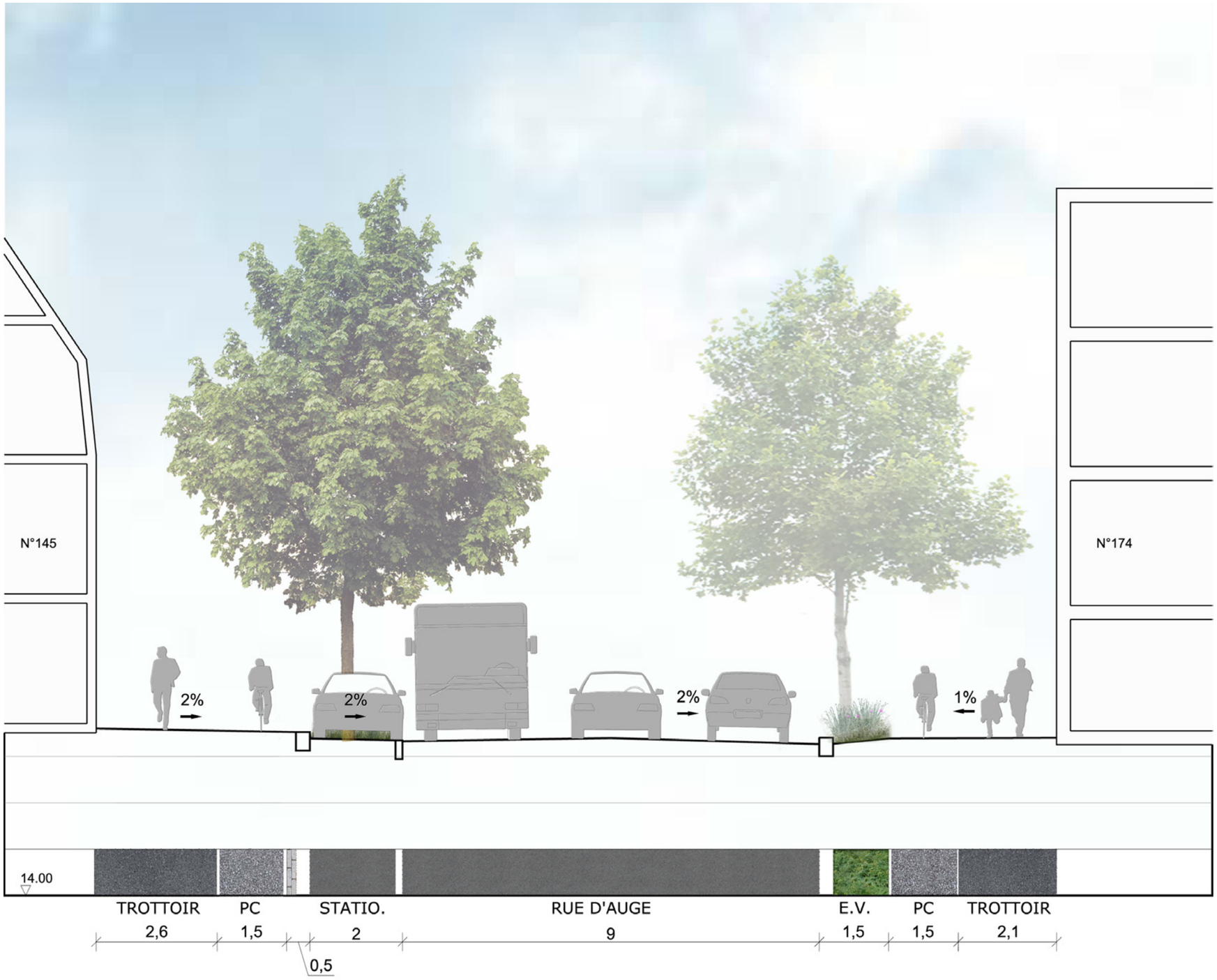

AMÉNAGEMENT DE LA RUE D'AUGE

ZOOM SUR LA RUE D'AUGE - PARTIE EST

AMÉNAGEMENT DE LA RUE D'AUGE
ZOOM SUR LA DEMI-LUNE

AMÉNAGEMENT DE LA RUE D'AUGE

ZOOM SUR LA DEMI-LUNE

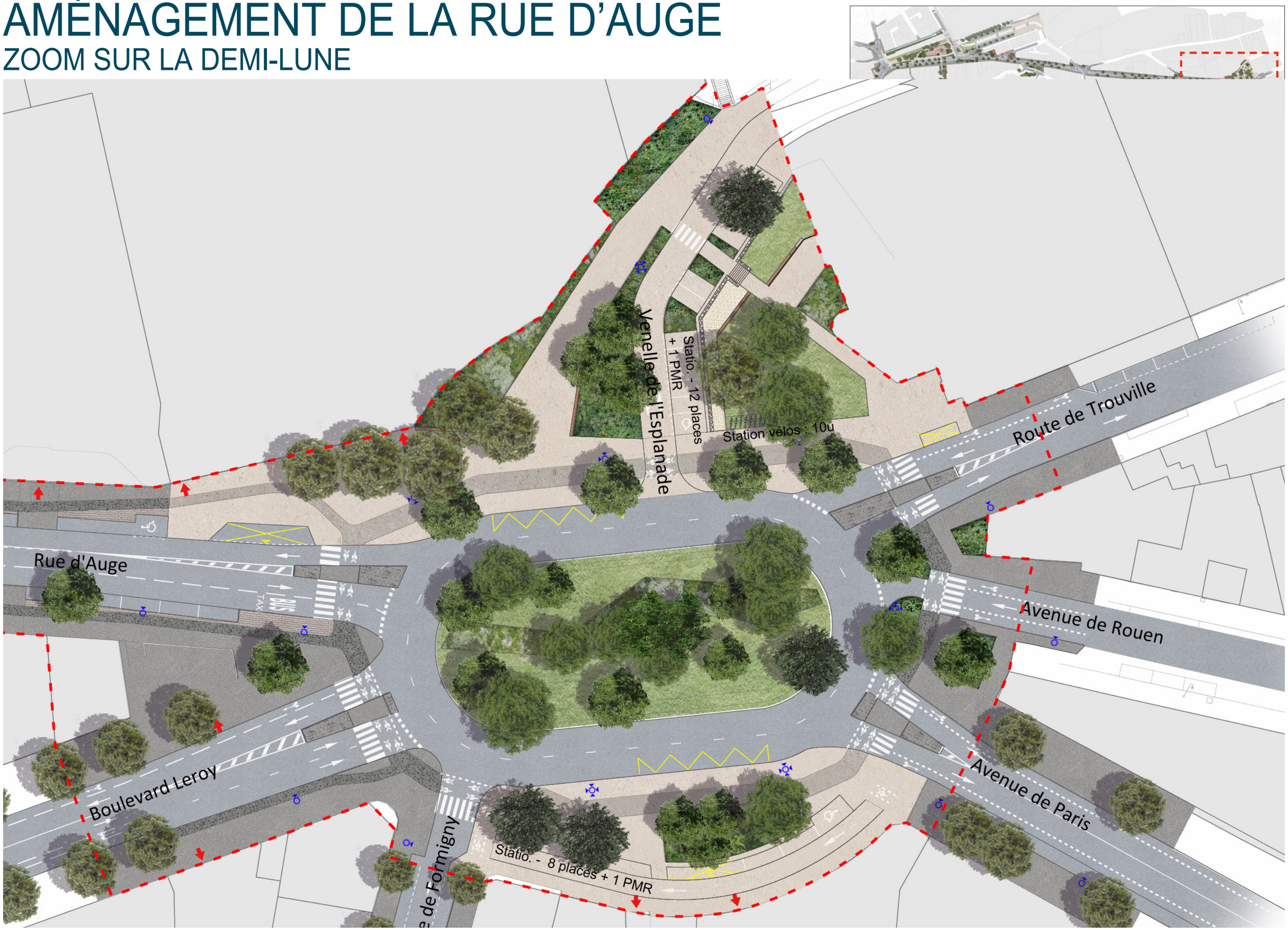

AMÉNAGEMENT DE LA RUE D'AUGE
ZOOM SUR LA DEMI-LUNE

EXISTANT

AMÉNAGEMENT DE LA RUE D'AUGE

ZOOM SUR LA DEMI-LUNE

AMÉNAGEMENT DE LA RUE D'AUGE
ZOOM SUR LA DEMI-LUNE

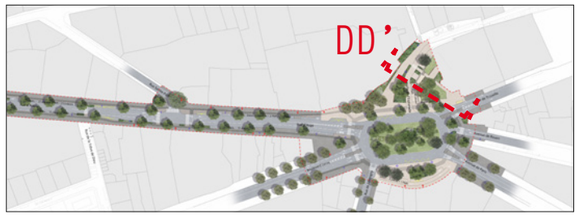

PROJET

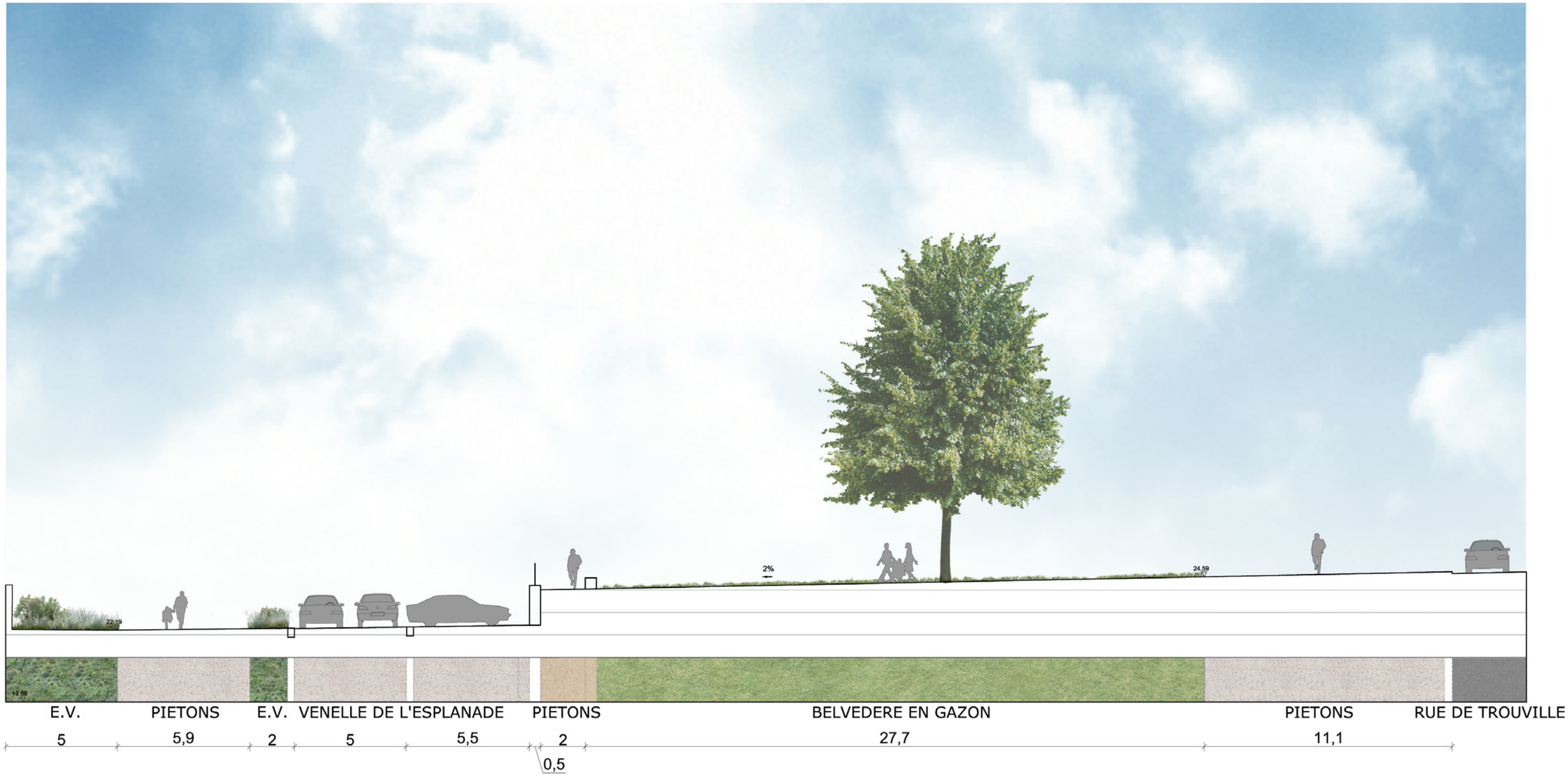

AMÉNAGEMENT DE LA RUE D'AUGE
ZOOM SUR LA DEMI-LUNE

EXISTANT

AMÉNAGEMENT DE LA RUE D'AUGE

ZOOM SUR LA DEMI-LUNE

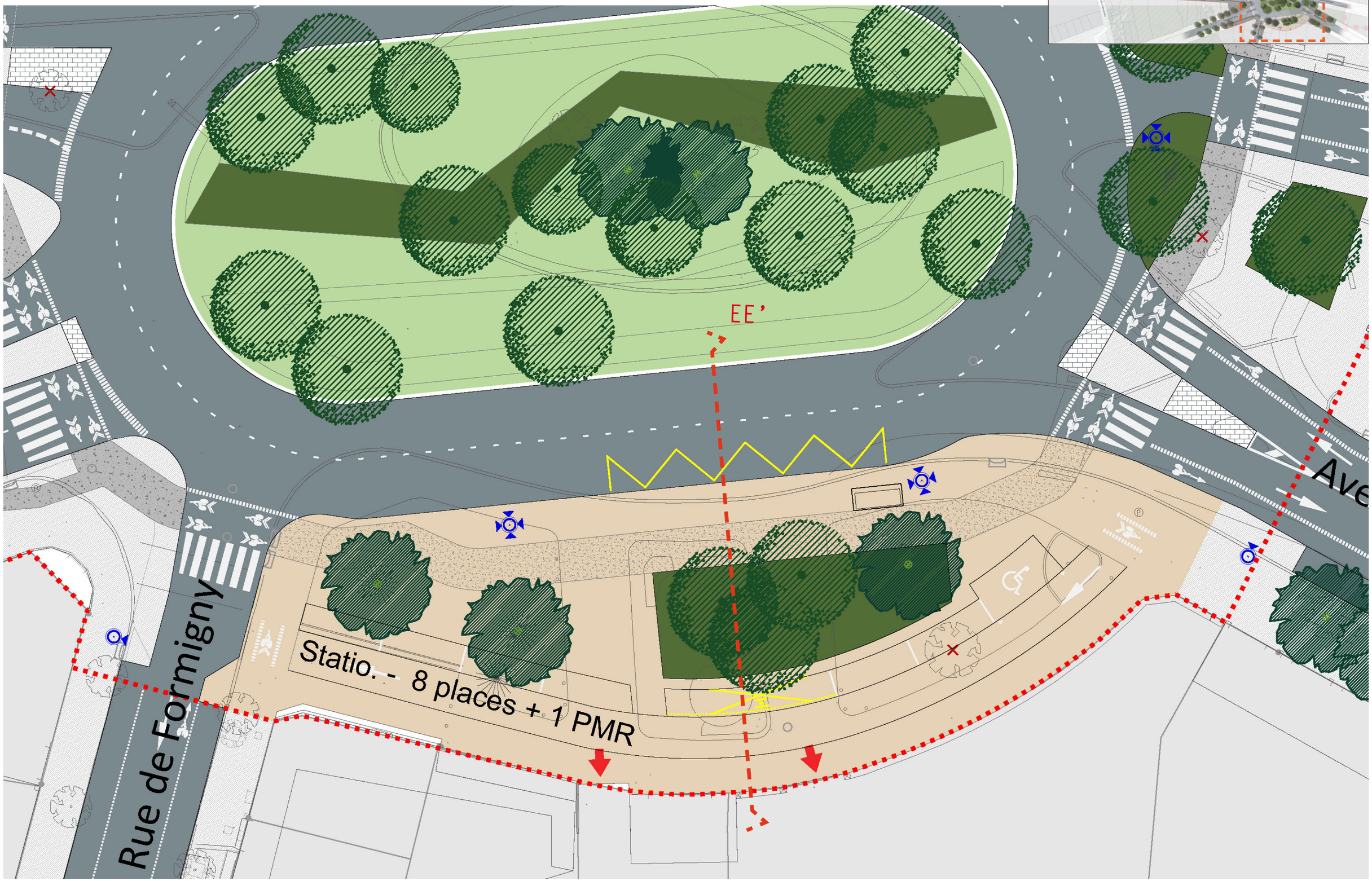

AMÉNAGEMENT DE LA RUE D'AUGE
ZOOM SUR LA DEMI-LUNE

PROJET

AMÉNAGEMENT DE LA RUE D'AUGE

VUE PERSPECTIVE SUR LA DEMI-LUNE - AVANT

AMÉNAGEMENT DE LA RUE D'AUGE

VUE PERSPECTIVE SUR LA DEMI-LUNE - APRÈS

© Thibaut **DOUCERAIN** illustration pour **PHYTOLAB**

AMBIANCE NOCTURNE



5/ BILANS GÉNÉRAUX

BILANS GÉNÉRAUX
VÉGÉTATION EXISTANTE

Périmètre de l'opération

Surfaces plantées existantes: **4 414 m²**

Arbres existants: **71 unités**

BILANS GÉNÉRAUX

VÉGÉTATION PROJET

Périmètre de l'opération		Arbres existants conservés:	**41 unités**
Surfaces plantées projets:	**6 786 m²**	Arbres supprimés dans le cadre du projet:	**30 unités**
Arbres projet:	**108 unités**		

BILANS GÉNÉRAUX

LE STATIONNEMENT

ÉTAT ACTUEL:
52 STATIONNEMENTS
PROJET:
49 STATIONNEMENTS

ÉTAT ACTUEL:
155 STATIONNEMENTS
PROJET:
119 STATIONNEMENTS

ÉTAT ACTUEL:
18 STATIONNEMENTS
PROJET:
22 STATIONNEMENTS

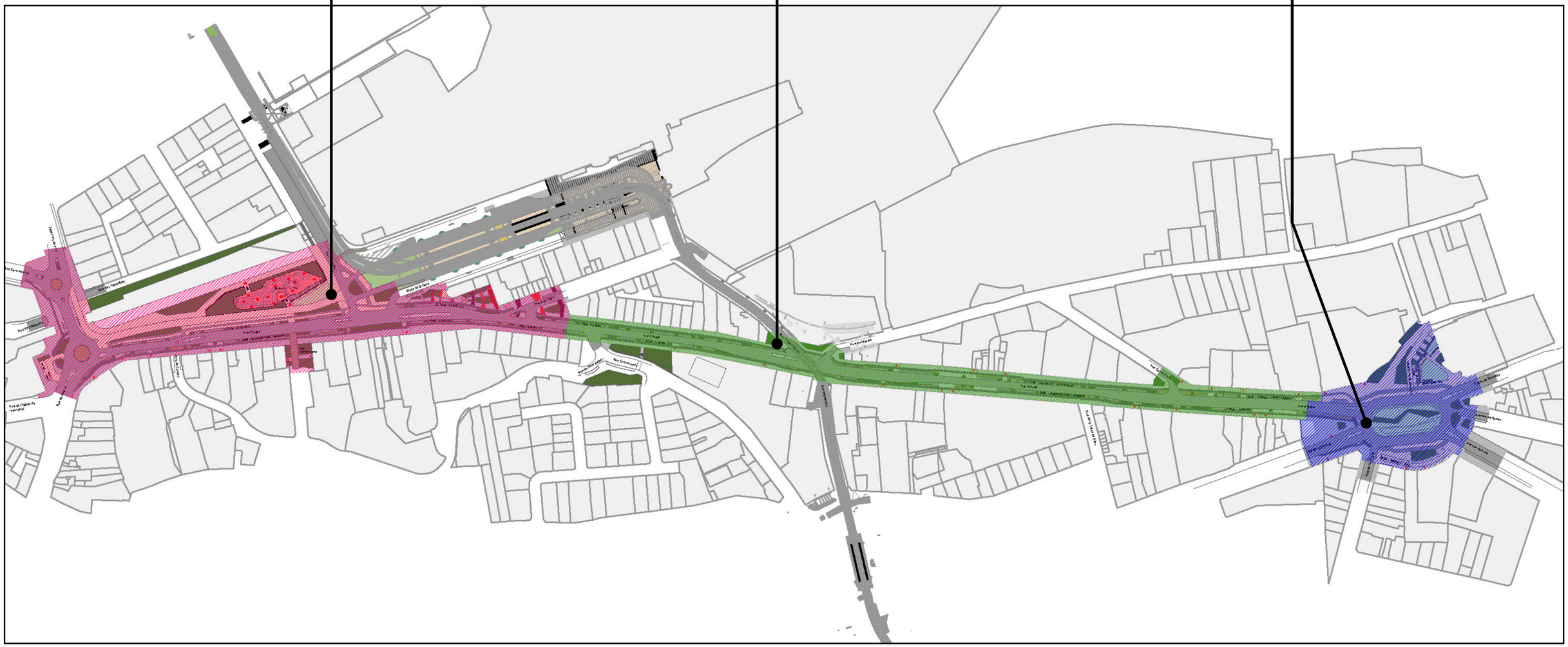

BILANS GÉNÉRAUX

LES ARBRES

ÉTAT ACTUEL:
71 ARBRES

PROJET:
157 ARBRES

LES STATIONNEMENTS

ÉTAT ACTUEL:
230 STATIONNEMENTS

PROJET:
190 STATIONNEMENTS

LES CONTINUITÉS CYCLABLES

ÉTAT ACTUEL:
650 MÈTRES

PROJET:
3 630 MÈTRES

6/ AMBIANCE VÉGÉTALE

PALETTE VÉGÉTALE

ÉRABLE CHAMPÊTRE - *Acer campestre*

ALBIZIA - *Albizia julibrissin*

SOPHORA DU JAPON - *Sophora japonica 'Regent'*

ÉRABLE 'AUTUMN BLAZE' - *Acer freemani 'Automn blaze'*

COPALME D'AMÉRIQUE - *Liquidambar styraciflua*

CHÊNE PÉDONCULÉ - *Quercus robur*

PALETTE VÉGÉTALE

FRÊNE COMMUN - *Fraxinus excelsior*

MERISIER - *Prunus avium*

FÉVIER D'AMÉRIQUE SANS ÉPINES - *Gleditsia triacanthos inemis*

ORME CHAMPÊTRE - *Ulmus minor 'Vada'*

7/ PHASAGE

PHASAGE

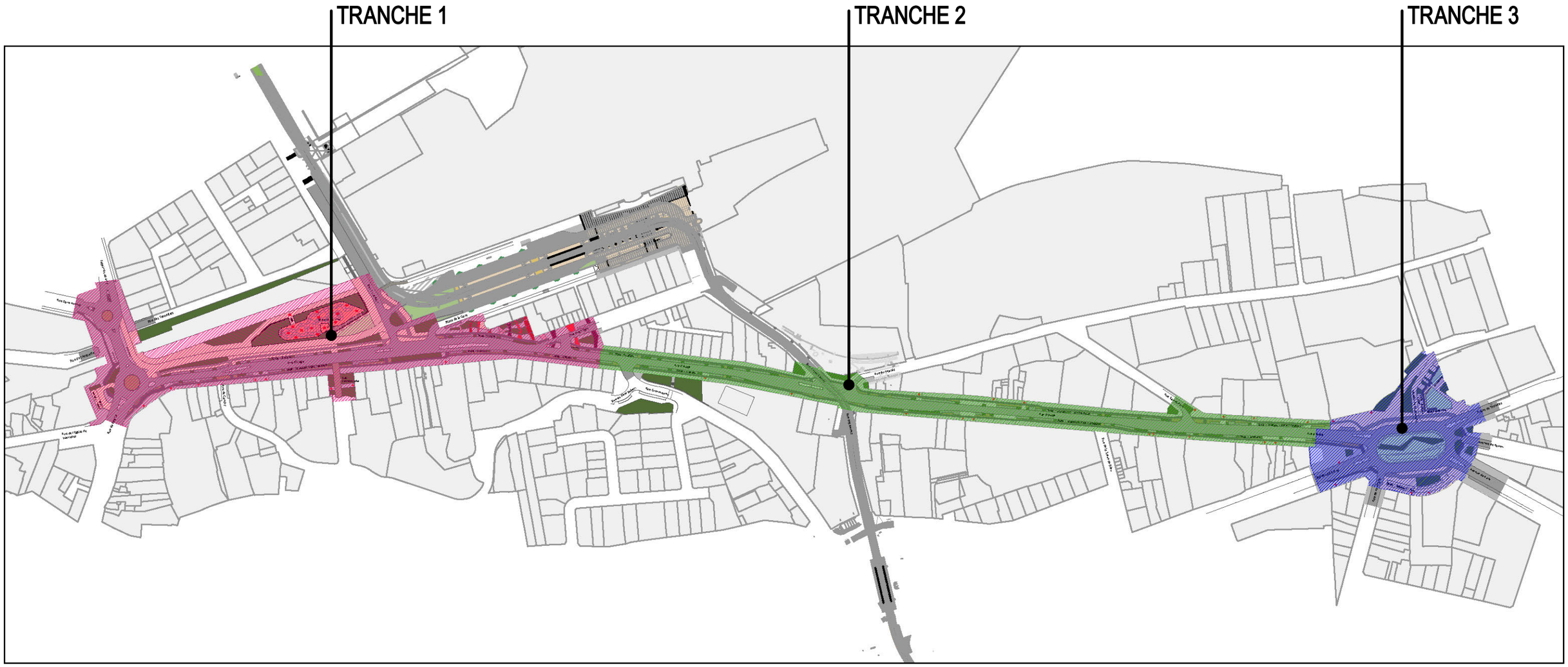

Rue Saint-Aubin
Rue de Bernières
Rue de l'Église de Vaucelles
Rue de Vaucelles
Rue des Tanneries
Rue de l'Aigle
Rue de l'Aigle
Rue de l'Aigle

ESQUISSE-PRINCIPE D'AMÉNAGEMENT DE LA RUE D'AUGE

LE STATIONNEMENT - BILAN

BILAN TOTAL =

ÉTAT ACTUEL: 225

PROJET:190

COUPE DE LA RUE D'AUGE
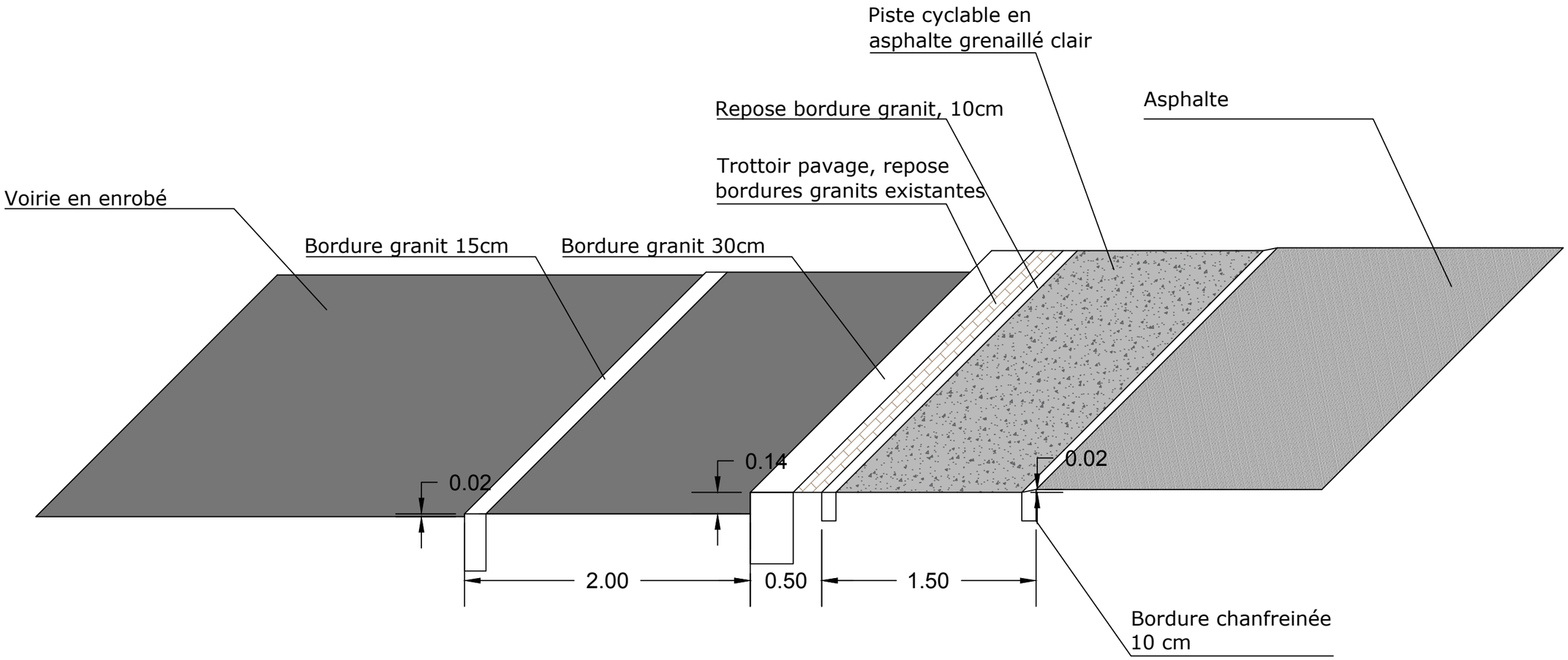
DÉTAIL DES PISTES CYCLABLES